

INFORME DE MONITOREO DE MEDIOS*

Fecha: 06/10/2022

Semana N° 40

Coordinación de Vigilancia Epidemiológica

*Vigilancia basada en eventos de interés epidemiológico mediante el monitoreo de medios abiertos de comunicación locales y nacionales.

Reporte de eventos:

Amenaza	Tema	Medio	Fecha	Resumen	Liga	Prioridad
Biológico	Vacunación Covid-19 e influenza	Diario de Morelos	06 octubre 2022	La vacuna contra la influenza y contra COVID-19 se pueden aplicar de manera simultánea, por lo que llaman a la población a protegerse contra los virus respiratorios.	https://www.diariodemorelos.com/noticias/pueden-ser-de-aplicaci-n-simult-nea-vacunas-contra-covid-19-e-influenza	Bajo
Biológico	Prevención de cáncer de mama y cervico uterino	Diario de Morelos	06 octubre 2022	En el marco de la campaña "Octubre, mes de sensibilización sobre el cáncer de mama", la Secretaría de Salud Morelos, a través de Servicios de Salud Morelos, llama a la ciudadanía a fomentar entre las mujeres acciones preventivas, con el objetivo de evitar cáncer de mama o de cuello uterino.	https://www.diariodemorelos.com/noticias/ofrecen-mastograf-gratuitas-servicios-de-salud-de-morelos	Bajo
Violencia	Aumento de violencia en Cuautla	La Unión	06 octubre 2022	El clima de inseguridad que priva en este municipio, a pesar de los operativos en los que participan las fuerzas federales, amenaza con colapsar gran parte de la actividad económica de la que dependen miles de fuentes de empleo. Por ello, representantes del sector privado demandaron al gobierno municipal que encabeza Rodrigo Arredondo López, un replanteamiento de la estrategia de seguridad.	https://www.launion.com.mx/morelos/cuautla/noticias/214748-aumenta-incertidumbre-en-cuautla-por-clima-de-violencia.html	Bajo
lluvias	Continúan las lluvias y sus riesgos	La Unión	06 octubre 2022	La Dirección de Protección Civil del municipio alertó que la temporada de lluvias no ha terminado y la población se debe mantener alerta. No caer en pánico, pero estar preparados.	https://www.launion.com.mx/morelos/zona-sur/noticias/214741-temporada-de-lluvias-no-ha-terminado.html	Bajo
Biológico	Vacunación vs influenza	La Unión	06 octubre 2022	El biológico está destinado a niñas y niños de seis meses a cuatro años 11 meses, personas adultas de 60 y más años, personas que viven con enfermedades crónicas, embarazadas o con alguna deficiencia en la inmunidad, así como personal de salud.	https://www.launion.com.mx/morelos/avances/noticias/214781-se-suma-imss-morelos-a-vacunacion-contra-influenza.html	Bajo



<http://ssm.gob.mx>



Servicios de Salud Morelos



@MorelosSalud

Callejón Borda N°3 Col. Centro C.P. 62000
Teléfono (777) 312 62 31 / 314 33 36 ext. 222

**Calle Gómez Azcárate No. 205, Col. Lomas de la Selva
C.P. 62270, Cuernavaca, Morelos. Tel.: 777 102 25 56**

INFORME DE RIESGOS METEOROLÓGICOS

Fecha: 06/10/2022

Semana N° 40

Coordinación de Vigilancia Epidemiológica

Fuente: Servicio Meteorológico Nacional de México, CONAGUA.

ESTE DÍA, SE PRONOSTICAN LLUVIAS PUNTUALES MUY FUERTES, DECARGAS ELÉCTRICAS Y POSIBLES GRANIZADAS EN EL NORTE, NORESTE, OCCIDENTE Y SURESTE DE MÉXICO

Esta noche y madrugada, el **sistema frontal Núm. 2** extendido como estacionario sobre el norte de México, en interacción con un **centro de baja presión** en niveles medios de la atmósfera, ocasionará lluvias puntuales muy fuertes, descargas eléctricas y posibles granizadas en Chihuahua y Coahuila, así como lluvias fuertes en Sonora; asimismo, se prevén rachas de viento de 50 a 60 km/h y posible formación de torbellinos en las entidades mencionadas. Por otra parte, **canales de baja presión** sobre la Sierra Madre Occidental, el noreste, centro y sureste del país, y uno más frente a la costa oriental de la Península de Yucatán, aunados al ingreso de humedad proveniente de ambos océanos, producirán lluvias muy fuertes en Nuevo León, San Luis Potosí, Zacatecas, Aguascalientes, Jalisco, Guanajuato y Chiapas, además de lluvias fuertes en Tamaulipas, Durango, Michoacán, Guerrero, Morelos, Ciudad de México, Estado de México, Querétaro, Hidalgo, Tlaxcala, Puebla, Veracruz, Oaxaca, Tabasco y Quintana Roo; todas estas lluvias se acompañarán de descargas eléctricas, fuertes rachas de viento y posible caída de granizo, también, *podrían generar incremento en los niveles de ríos y arroyos, deslaves e inundaciones.*

Las lluvias mencionadas podrán estar acompañadas de descargas eléctricas fuertes rachas de viento y posible caída de granizo, además, podrían incrementar los niveles de ríos y arroyos y ocasionar deslaves e inundaciones.

intervalos de chubascos (5-25mm):

Ciudad de México, **Morelos**, Guerrero, Campeche y Quintana Roo.

Temperaturas Máximas de 30-35 °C:

Baja California Sur, Sinaloa, Nayarit, Jalisco, Colima, Michoacán, Guerrero, Oaxaca, Chiapas y Tabasco.

Pronóstico en región Mesa Central:

Cielo nublado la mayor parte del día con probabilidad de lluvias al amanecer en zonas de Guanajuato, Querétaro e Hidalgo. Por la tarde, condiciones para lluvias puntuales fuertes en Puebla y **chubascos en** Guanajuato, Querétaro, **Morelos** e Hidalgo. Dichas lluvias estarán acompañadas descargas eléctricas y posible caída de granizo, además, podrían originar incremento en los niveles de ríos y arroyos, y ocasionar deslaves e inundaciones. Ambiente fresco por la mañana con bancos de niebla en zonas montañosas de la región, previéndose frío en sierras de Hidalgo, Tlaxcala y Puebla. Ambiente templado a cálido por la tarde. Viento del noreste de 10 a 20 km/h con rachas de 35 km/h en Guanajuato, Querétaro, Puebla e Hidalgo.



<http://ssm.gob.mx>



Servicios de Salud Morelos



@MorelosSalud

Callejón Borda N°3 Col. Centro C.P. 62000
Teléfono (777) 312 62 31 / 314 33 36 ext. 222

**Calle Gómez Azcárate No. 205, Col. Lomas de la Selva
C.P. 62270, Cuernavaca, Morelos. Tel.: 777 102 25 56**

INFORME DE MONITOREO VOLCÁNICO Y SISMOLÓGICO

Fecha: 06/10/2022

Semana N° 40

Coordinación de Vigilancia Epidemiológica

Fuente: Servicio Sismológico Nacional, UNAM. / Centro nacional de Prevención de Desastres (CENAPRED)-SEGOB, SENEAM-SCT y NOAA.

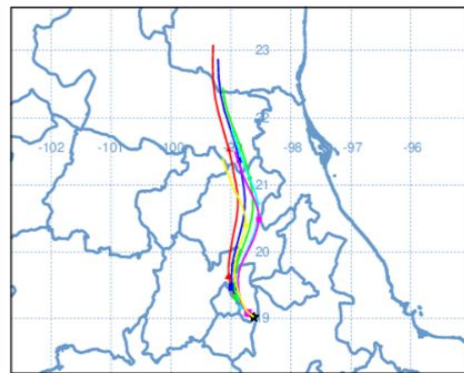
En las últimas 24 horas, mediante los sistemas de **monitoreo del volcán Popocatepetl**, se detectaron **93 exhalaciones, acompañadas de vapor de agua, gases volcánicos y ligeras cantidades de ceniza**. Adicionalmente, se registraron **28 minutos de tremor**. Durante la mañana y al momento de este reporte **se observa una ligera emisión vapor de agua, gases volcánicos, con dirección norte**.


NIVEL DE ALERTA	SEMAFORO	AMARILLO-FASE 2	RECOMENDACIONES PARA LA FASE AMARILLO FASE 2
	<p>El volcán presenta incremento en su actividad, con explosiones esporádicas:</p> <ul style="list-style-type: none">● Pluma continua de vapor de agua y gas.● Caída de ceniza leves a moderadas en poblaciones cercanas.● Lanzamiento de fragmentos incandescentes y posibilidad de flujos piroclásticos de corto alcance asociado a las explosiones.● Crecimiento y destrucción de domos de lava.● Flujos de lodo o escombros de corto alcance.		<ol style="list-style-type: none">1. Continuar con el radio de seguridad de 12 km, por lo que la permanencia en esa área no está permitida.2. Controlar el tránsito entre Santiago Xalitintla y San Pedro Nexapa, vía Paso de Cortés.3. A las autoridades de Protección Civil, mantener sus procedimientos preventivos, de acuerdo con sus planes operativos.4. A la población se le recomienda eleva la atención a los avisos de las autoridades de su localidad y se exhorta a no acercarse al volcán, y mucho menos al cráter.5. Mantenerse fuera de cañadas ante posibles flujos de lodo, principalmente en temporada de lluvias.

PRONOSTICO DE CAIDA DE CENIZA

En caso de una exhalación de ceniza volcánica, **el pronóstico de trayectoria hacia el nor-noroeste, cambiando al norte** (simulando exhalación cada hora en las próximas 6 horas), a su paso por la zona sureste, este y noreste del Estado de México y zona sur, centro y norte del estado de Hidalgo, para las **primeras 12 horas de pronóstico**, (14:00 a las 02:00 hora local). Posteriormente para las últimas 12 horas de pronóstico (02:00 a las 14:00 hora local del día siguiente), las trayectorias continúan hacia la zona noreste del Estado de México; zona sur, centro y norte del estado de Hidalgo; zona noreste del estado de Querétaro; zona sureste, este y noreste del estado de San Luis Potosí y zona sur-suroeste del estado de Tamaulipas.

SIN PRONOSTICO DE CAÍDA DE CENIZA PARA EL ESTADO



SISMOS	<p>Se registró sismo de magnitud de 4.0 grados Richter, a las 18:19:32 hrs con localización del epicentro a 59 km al suroeste de Coalcomán, Michoacan.</p> <p>NO PERCIBIDO EN EL ESTADO DE MORELOS.</p>	
	<h3>REPORTE DE DAÑOS A LA POBLACION</h3> <p>PROTECCIÓN CIVIL</p> <p>Sin reporte de daños a la población ni a la infraestructura en salud.</p>	



<http://ssm.gob.mx>



Servicios de Salud Morelos



@MorelosSalud

Callejón Borda N°3 Col. Centro C.P. 62000
Teléfono (777) 312 62 31 / 314 33 36 ext. 222

**Calle Gómez Azcárate No. 205, Col. Lomas de la Selva
C.P. 62270, Cuernavaca, Morelos. Tel.: 777 102 25 56**

INFORME DE MONITOREO DE TEMPERATURAS Y CALIDAD DEL AIRE

Fecha: 06/10/2022

Semana N° 40

Coordinación de Vigilancia Epidemiológica

Fuente: Comisión Estatal de Agua (CEAGUA)



PRONOSTICO DE TEMPERATURAS POR MUNICIPIO

Municipio	Min.	Max.	Municipio	Min.	Max.
Amacuzac	16°	30°	Tepalcingo	16°	30°
Cuautla	15°	27°	Ayala	16°	32°
Jiutepec	15°	28°	Huitzilac	08°	21°
Temixco	15°	30°	Tepoztlán	13°	27°
Tlaltizapan	18°	31°	Zacualpan	13°	24°
Axochiapan	17°	31°	Tlalquitenango	19°	33°
Cuernavaca	13°	27°	Puente de Ixtla	18°	34°
Jojutla	20°	33°			

TEMPERATURAS MÁXIMAS Y MÍNIMAS, ULTIMAS 24 HRS

Mínimas

Huitzilac 08°
21°

Tetela del Volcán 10°
20°

Totolapan 12°
21°

Ocuituco 12°
22°

Máximas

Tlaquiltenango 19°
33°

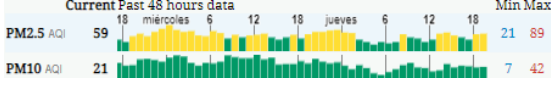
Jojutla 20°
33°

Axochiapan 17°
31°

Zacatepec 17°
29°



CALIDAD DEL AIRE

ÍNDICE AIRE Y SALUD	NIVEL DE RIESGO ASOCIADO	RECOMENDACIONES	
		GRUPOS SENSIBLES	PARA TODA LA POBLACIÓN
<p>Estación de Monitoreo Cuernavaca Centro, Morelos.</p> <p>59 Moderado Updated on Thursday 21:00 Temp.: 22°C</p> <p>Current Past 48 hours data</p>  <p>PM2.5 AQI 59 PM10 AQI 21</p>	<p>Moderado</p> <p>Las personas sensibles pueden experimentar síntomas respiratorios (asmáticos), posible agravamiento de enfermedad pulmonar y cardiaca en personas con enfermedad cardiopulmonar y adultos mayores.</p>	<p>Considera reducir las actividades físicas vigorosas al aire libre.</p>	<p>Disfruta las actividades al aire libre.</p>



<http://ssm.gob.mx>



Servicios de Salud Morelos



@MorelosSalud

Callejón Borda N°3 Col. Centro C.P. 62000
Teléfono (777) 312 62 31 / 314 33 36 ext. 222

Calle Gómez Azcárate No. 205, Col. Lomas de la Selva
C.P. 62270, Cuernavaca, Morelos. Tel.: 777 102 25 56

INFORME DE MONITOREO EPIDEMIOLÓGICO

Fecha: 06/10/2022

Semana N° 40

Coordinación de Vigilancia Epidemiológica

Fuente: Jurisdicciones Sanitarias del estado de Morelos.

JURISDICCION SANITARIA I:

👉 SIN EVENTOS EXTRAORDINARIOS.

JURISDICCION SANITARIA II:

👉 SIN EVENTOS EXTRAORDINARIOS.

JURISDICCION SANITARIA III:

👉 SIN EVENTOS EXTRAORDINARIOS.

SISTEMA NOTINMED

○ Caso Síndrome Coqueluchoide

- 👉 Folio: **NM00293947-0**
- 👉 Municipio: **AXOCHIAPAN**
- 👉 Lugar: **Zicatlan, Puebla**
- 👉 Población afectada: **1 masculino de 2 meses de edad**
- 👉 Defunciones: **0**
- 👉 Fecha de inicio de síntomas: **03/09/2022**
- 👉 Fecha de contacto con SSM: **05/09/2022**
- 👉 Toma de muestras para laboratorio: **06/10/2022, Pendiente resultado.**
- 👉 Inicio de tratamiento antibiótico: **05/10/2022**



<http://ssm.gob.mx>



Servicios de Salud Morelos



@MorelosSalud

Callejón Borda N°3 Col. Centro C.P. 62000
Teléfono (777) 312 62 31 / 314 33 36 ext. 222

**Calle Gómez Azcárate No. 205, Col. Lomas de la Selva
C.P. 62270, Cuernavaca, Morelos. Tel.: 777 102 25 56**